




OBEC OSEČEK
Oseček 37, 289 41 p. Přov
mob. 725022411
email: osecek@centrum.cz



Zveřejnění záměru prodeje obecního pozemku

V souladu s § 39 zákona č. 128/2000 Sb., o obcích, ve znění pozdějších předpisů, předkládá Obec záměr týkající se prodeje obecního pozemku p.č. 78/151 dle GP.

Zastupitelstvem obce dne 1.8.2017 byl schválen záměr

p r o d a t

z majetku obce obecní pozemek p.č. 78/151

Další informace o prodávaných pozemcích můžete získat u starosty obce.

Bude vyhověno nejvyšší nabídce.

Odůvodnění: Obec rozhodla o prodeji

V Osečku 9.8.2017



Ing. Armin Delong
starosta



Vyvěšeno: 9.8.2017

Sejmuto:

VÝKAZ DOSAVADNÍHO A NOVÉHO STAVU ÚDAJŮ KATASTRU NEMOVITOSTÍ														
Dosavadní stav				Nový stav										
Označení pozemku parc. číslem	Výměra parcely		Druh pozemku	Označení pozemku parc. číslem	Výměra parcely		Druh pozemku	Typ stavby	Způsob určení	Porovnání se stavem evidence právních vztahů				
	ha	m ²	Způsob využití		ha	m ²	Způsob využití	Způsob využití	Způsob využití	Díl přechází z pozemku označeného v katastru nemovitosti	Číslo listu vlastnictví	Výměra dílu		Označení dílu
									katastru nemovitosti			dřívější poz. evidenci	ha	
78/40	57	85	<i>ostat. pl.</i>	78/40	53	86	<i>ostat. pl.</i>							
			<i>ost.komunik.</i>	78/151	3	99	<i>ostat. pl.</i>				78/40		1	3
	57	85			57	85								

GEOMETRICKÝ PLÁN		Geometrický plán ověřil úředně oprávněný zeměměřický inženýr	Stejnopis ověřil úředně oprávněný zeměměřický inženýr
pro <i>rozdělení pozemku</i>		Jméno, příjmení: Ing. Linda POUSTKOVÁ	Jméno, příjmení: Ing. Linda POUSTKOVÁ
		Číslo položky seznamu úředně oprávněných zeměměřických inženýrů: 2457 / 2009	Číslo položky seznamu úředně oprávněných zeměměřických inženýrů: 2457 / 2009
		Dne: 19.6. 2017 Číslo: 73 / 2017	Dne: 22.6. 2017 Číslo: 76 / 2017
		Náležitosti a přesnosti odpovídá právním předpisům.	Tento stejnopis odpovídá geometrickému plánu v elektronické podobě v dokumentaci katastrálního úřadu.
Vyhotovitel: Ing. Linda POUSTKOVÁ <i>Geodetické práce</i> <i>Boučkova 210/31</i> tel :325611888 290 01 PODĚBRADY II	Katastrální úřad, katastrální pracoviště souhlasí s očíslováním parcel.	Ověření stejnopisu geometrického plánu v listinné podobě.	
Číslo plánu: 346 - 42 / 2017	KÚ pro Středočeský kraj KP Nymburk Jana Mladějovská PGP 821/2017-208 2017.06.22 13:56:26 CEST		
Okres: NYMBURK			
Obec: OSEČEK			
Katastrální území: OSEČEK			
Mapový list: KOLÍN 6-4/22			
Dosavadním vlastníkům pozemků byla poskytnuta možnost seznámení se v terénu s průběhem navrhovaných nových hranic, které byly označeny předepsaným způsobem:			

SEZNAM SOUŘADNIC
Souřadnice pro zápis do KN

Bod	Y	X	Kv.	Popis
278- 80	690211.02	1048096.57	3	plast. mezník
278-986	690188.44	1048071.80	3	oc. sl. plotu
1	690200.08	1048100.94	3	plast. mezník

